



AVANZANDO EN MATERIA DE COOPERACIÓN EN AGUAS TRANSFRONTERIZAS ENTRE REPÚBLICA DOMINICANA Y HAITÍ

La gestión de la cooperación de un recurso FINITO Y vulnerable

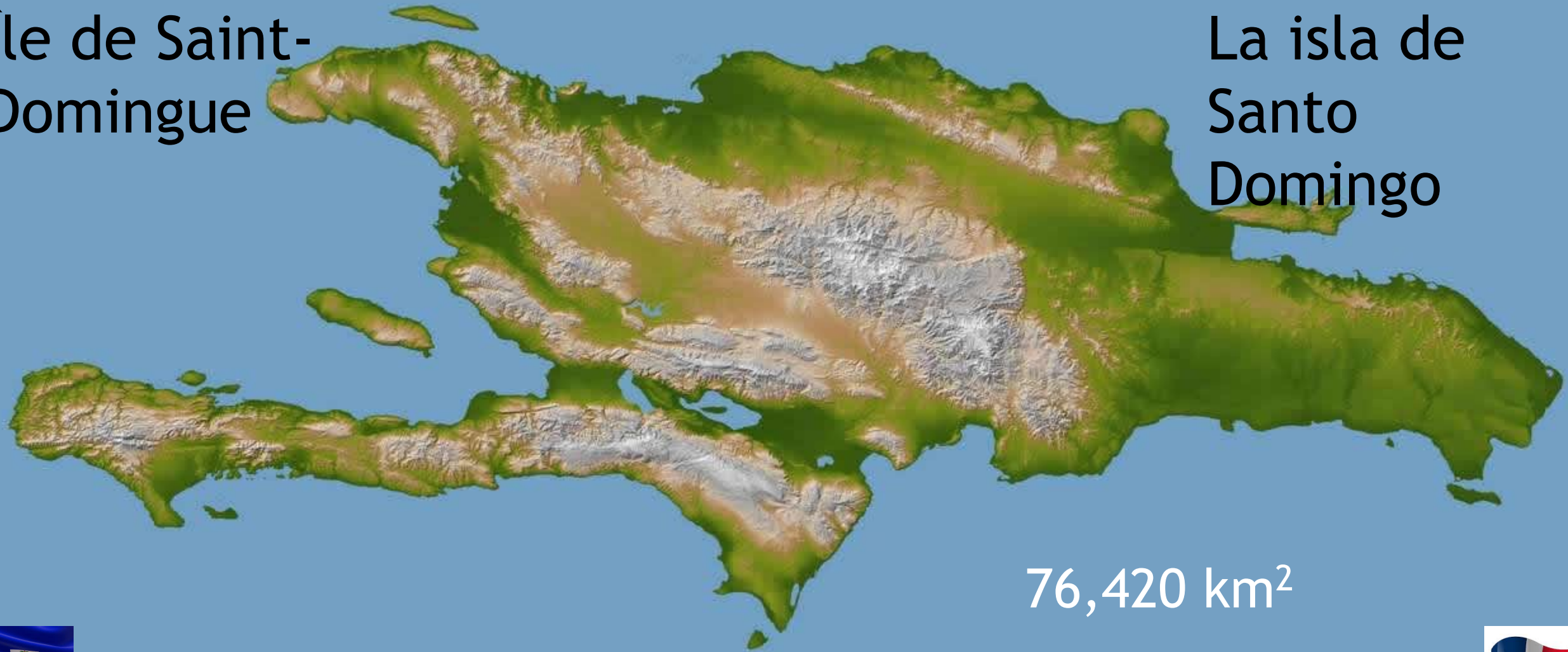
Juan Fco. Saldaña R.

Director | Dirección de Planificación para el Desarrollo
Institucional-

Instituto Nacional de Recursos Hidráulicos, INDRHI
República Dominicana

Île de Saint-Domingue

La isla de Santo Domingo



76,420 km²

Dos países, dos culturas





La República Dominicana se independizó de Haïti el 27 de febrero de 1844

República Dominicana

- ▶ Territorio: **48,670 km²**
- ▶ Idioma: Español
- ▶ Religión: Católica
- ▶ PIB: **8,476.75 USD (2021)**
- ▶ Tipo de gobierno: democracia representativa
- ▶ Población: **11.12 millones, 2021**

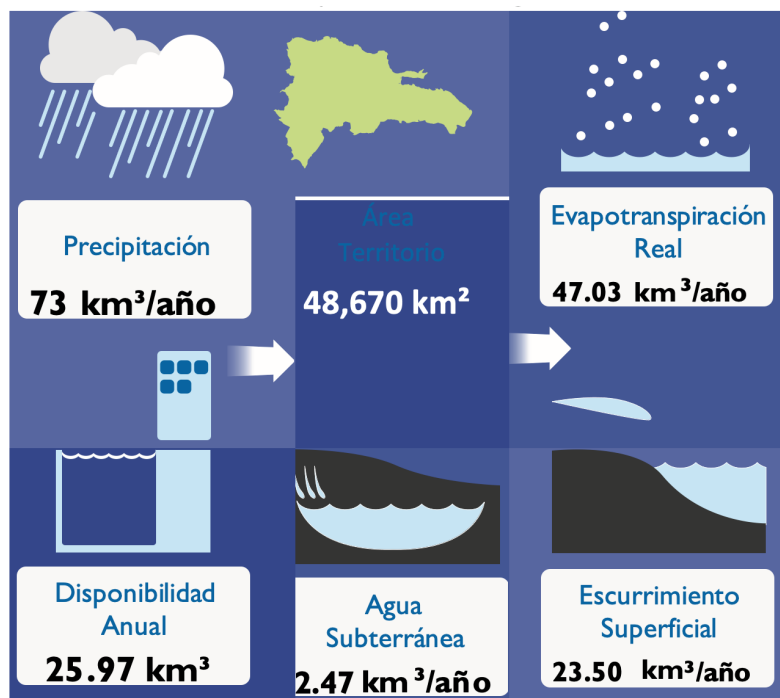
- ▶ IDH: **0.767 80** sobre 191 países (2021)

República de Haiti

- ▶ Territorio: **27,750 km²**
- ▶ Idioma: Frances
- ▶ Religión: Católica - Vudu
- ▶ PIB: **1,829.59 USD (2021)**
- ▶ Tipo de gobierno: República semipresidencialista
- ▶ Población: **11.905.897** (estimación del Instituto Haitiano de Estadística y de Informática, para julio 2021)
- ▶ IDH: **0.535 - 163** sobre 191 países (2021)

Disponibilidad Hidrónica de la Isla

Disponibilidad República Dominicana



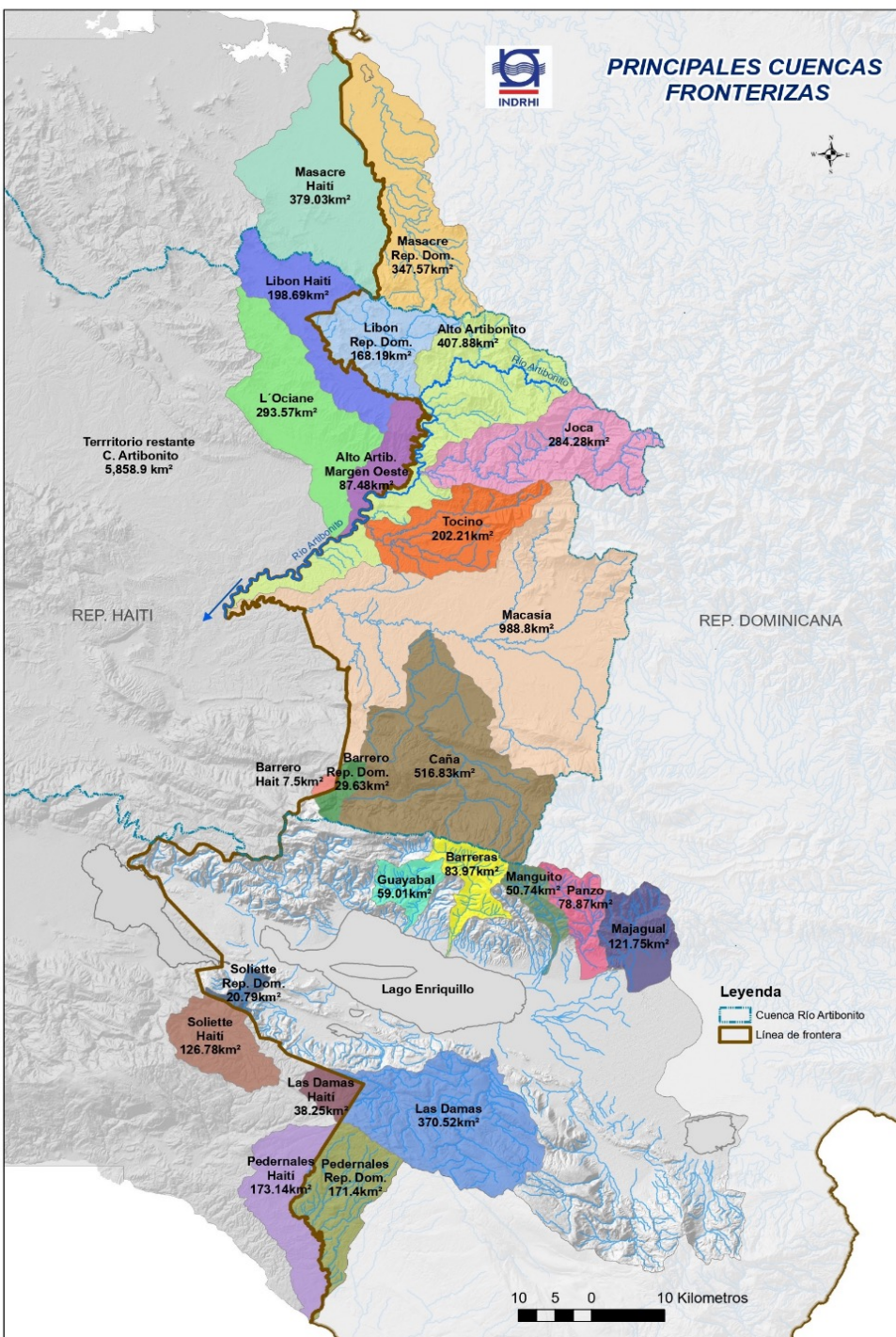
Fuente: Plan Hidrológico Nacional 2010.



Disponibilidad República de Haití



Fuente: Trabajo fin Master en Cooperación Plan de Saneamiento y Mejora de la Calidad del Agua en la Cuenca Hidrográfica Cul-De-Sac, Haití (2018). Juan Martínez Luelmo



Cuencas Hidrográficas de la Isla

Cuenca del río **Artibonito**. La cuenca de mayor superficie de la isla, con un área de **9,013 Km²**, incluyendo un área de **2,614 Km²** en territorio dominicano.

Otras cuencas compartidas. Los ríos **Masacre, Soliette** (río Blanco) y **Pedernales**.

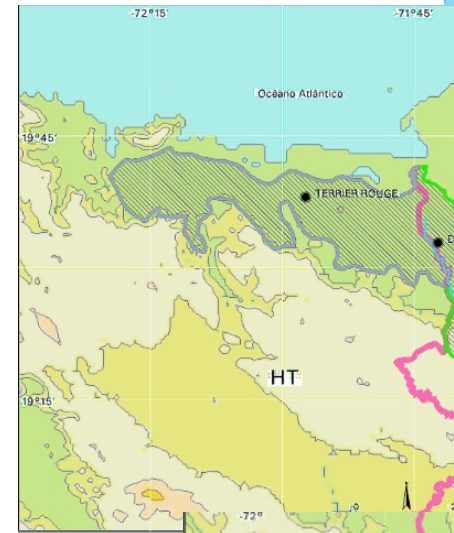
En la isla el área fronteriza incluye 5 de 6 zonas climáticas del país (árida, de aridez intermedia, húmeda, colinas elevadas y altitud elevada).



Acuíferos de la Isla

Los **acuíferos compartidos** son:

- **Masacre**. Tiene un área de 1,200 km² en el lado Dominicano y de 1,080 km² en el lado haitiano
- **Artibonito**. Superficie de 3,000 km² en suelo dominicano y de 6.780 km² en Haití
- **Los Lagos**. Su área es 2,300 km² en el lado dominicano
- **Pedernales**. Con una extensión de aproximadamente 2,000 km² en la Sierra de Bahoruco y de 300 km² en la Península Sur de Barahona al este de la frontera.



Masacre



Artibonito

Los Lagos

Pedernales



Acuerdos Frontera Haití y República Dominicana

- ▶ El ***Tratado de Paz, Amistad y Arbitraje*** entre la República Dominicana y la República de Haití, firmado el 20 de febrero de 1929.
- ▶ El ***Protocolo de Revisión del Tratado de Fronteras de 1929***, revisado y firmado el 14 de Abril de 1936.
- ▶ La **Declaración conjunta para la gestión de la Cuenca Alta del Rio Artibonito**, 13 de noviembre 2013
 - Tratado Fronterizo Dominico-Haitiano 21 de enero 1929
 - Petición dominicana sobre el uso de las aguas del Lago Azuey en favor de los dominicanos que habitan esa zona 1929
 - Respuesta del Gobierno de Haiti cediendo el uso de las aguas del Lago Azuey 1929
 - Acuerdo Fronterizo del 27 de febrero de 1935
 - Convenio concertado entre Rep. Dom. y Rep. de Haiti para la construcción del Dique Derivador Internacional sobre el Rio Pedernales, 1978
 - Declaración conjunta 19 de junio 1998, Puerto Principe
 - Declaración conjunta 8 de octubre de 1999, Santo Domingo
 - Declaracion de Santo Domingo establecimiento de un corredor biológico en el caribe 10 de julio 2008
 - Declaracion Conjunta entre los gobiernos de Rep. Dom y la Rep. de Haíti 7 de enero 2014
 - Memorando de Acuerdo reiterando compromiso de los gobiernos para la protección ambiental de la isla 3 de febrero 2014

OTROS



“Los acuerdos vigentes con Haití establecen proporciones para el uso equitativo de aguas transfronterizas e imponen restricciones a obras o transferencia de agua de cuencas hidrográficas que «sequen» el lecho fluvial o afecten el caudal para cualquiera de los dos países”.

UNESCO, 2008. Marco Legal e Institucional en la Gestión de los Sistemas Acuíferos Transfronterizos en las Américas, Serie ISARM Américas No. 2.



Breve historia de los intercambios bilaterales

- **Relaciones formales bilaterales**
 - ▶ Comisión Mixta Bilateral
- **Relaciones académicas**
 - ▶ PUCMM-Universidad de Quisqueya
- **Proyectos de colaboración mutua**
 - ▶ OEA-GEF-BID-BM-FAO-IICA
 - ▶ Cooperación: Alemana, Española, Sueca, Japonesa, Francesa, Canadiense, Italiana, Estadounidense, otros.
- **Proyectos ejecutados por ONG's**
 - ▶ Plan Internacional, H+D, Cruz Roja, Grupo Jaragua, otros.



Estudio de caso: Construcción de un canal de riego en zona transfronterizas

El Nacional

OPINIÓN ▾ PÁGINA DOS ▾ ¿QUÉ PASA? ▾ MUNDO ▾ ECONOMÍA ▾ REPORTAJES ▾

Haití defiende derecho a construir canal en el Masacre

Por Juan Julio Gómez | noviembre 22, 2021



El Masacre

Listin Diario

29 de noviembre 2022, actualizado a las 12:18 a. m.

DEPORTE MUNDIALES ENTRETENIMIENTO VIDA ECONOMÍA VENTANA

Haití paralizó la construcción del canal de desvío del Masacre

Artículo

Ricardo Santana
Santiago, R.D.

Tras el asesinato del presidente de Haití, Jovenel Moïse, la construcción de un canal de riego en Pierré, entre Fort Liberté y Ouanaminthe, cerca de la frontera dominicana, quedó paralizada de inmediato.

El proyecto tenía como propósito canalizar el río Masacre, que separa por el Norte a la República Dominicana de Haití y consecuencia desviarlo para controlar sus aguas.

La suspensión de la obra ha disgustado a productores haitianos y a su vez, alivia a dominicanos que se dedican al cultivo de arroz y la ganadería en las comunidades de Sanché, La Vigía, Los Cocos y otras.

Comenzó en abril

La obra comenzó en abril de este año y provocó protestas de productores y de dominicanos ajenos a la



En abril pasado las autoridades haitianas iniciaron la construcción de un canal de desvío del río Masacre para el aprovechamiento exclusivo de las aguas en territorio haitiano.

Haiti LIBRE
Actualité, enjeux, réactions, la voix du peuple haïtien

Accueil English Politique Économie Éducation Santé Culture Tourisme

Haïti - RD : La construction du canal haïtien sur la rivière Massacre, en voie de devenir une affaire internationale

14/06/2021 10:51:52



L'ancien Président dominicain Leonel Fernández, Président du Parti de l'opposition la « Force du Peuple » lors d'une entrevue sur les ondes de RNN, canal 27, intervenant sur le conflit latent entre les deux pays de l'île autour de la construction en cours, d'un canal d'irrigation en Haïti, qui captera l'eau de la rivière Massacre une fois achevé, a déclaré samedi 12 juin que la République dominicaine « ne peut pas entretenir un dialogue avec ceux qui ne sont pas disposés à se conformer à l'arrêt de la construction de ce canal »

Notez que l'arrêt provisoire de la construction de ce canal est « une condition préalable du Président dominicain Luis Abinader à la reprise de tout dialogue bilatéral »

<https://www.haitilibre.com/article-33945-haiti-flash-canal-sur-la-riviere-massacre-en-haiti-le-president-dominicain-abinader-hausse-le-ton.html>

Pour le Président Fernandez la construction de ce canal est une violation du Traité de Paix, d'Amitié et d'Arbitrage signé le 20 février 1929, il affirme qu'une clause stipule que lorsqu'il y a un fleuve transfrontalier, « aucun des deux États ne peut mener une action ou une activité qui n'a pas le soutien ou le consentement de l'autre partie. »



Ultimos avances: Comisión Mixta Bilateral




-2-

5. Las informaciones técnicas sobre las actividades en curso en dichas cuencas de cada lado de la frontera serán regularmente intercambiadas y, en particular las relacionadas con la gestión de los recursos hídricos superficiales y subterráneos compartidos.

En la Ciudad de Santo Domingo, Capital de la República Dominicana, a los once (11) días del mes de abril, del año Dos mil veintitrés (2023), en dos ejemplares, uno en francés y uno en español, siendo ambos textos igualmente auténticos.


Embajador Julio ORTEGA TOUS
Secretario Ejecutivo
Comisión Mixta Bilateral
Dominico-Haitiana
Ministerio de Relaciones Exteriores (MIREX)


Embajador Pierre Karly JEAN JEUNE
Secretario Técnico
Comisión Mixta Bilateral
Haitiano-Dominicana
Ministerio de Asuntos Exteriores (MAE)

Curso de Hidrodiplomacia

- ▶ El objetivo general del curso se centra en proveer herramientas para que, a partir de experiencias compartidas, se puedan identificar los orígenes, la resolución y la prevención de los conflictos relacionados a la gestión de los recursos hídricos y su importancia cultural y social.

Participantes: Haití – Rep. Dom y demás países miembros de la CODIA que tengan interés

Organización:

- Programa Hidrológico Internacional, de la Organización de las Naciones Unidas para la Educación, la Ciencia y la Cultura (PHI-UNESCO).
- Conferencia de Directores Iberoamericanos del Agua (CODIA).
- Agencia Española de Cooperación Internacional para el Desarrollo (AECID).

Iniciativa con la **OEA-BID**
Preparación de un proyecto Binacional para
requerir fondos GEF para su ejecución



Desafíos en la gestión de las aguas dominico-haitianas

- ▶ Negociaciones diplomáticas: comisión mixta bilateral
- ▶ Información de las cuencas y los acuíferos: cantidad y calidad
- ▶ La planificación de los recursos hídricos
- ▶ La gestión de cuencas y acuíferos transfronterizos: Derechos de agua- Presa de Pedigre
- ▶ Los marcos legales nacionales
- ▶ Estabilidad política
- ▶ Cooperación internacional
- ▶ Moderador neutral: academia, organismos internacionales, convenios
- ▶ Educación y sensibilización - Investigación

Gracias



809 532 3271 ext 3176 

jfsaldana@indrhi.gob.do 

<https://www.indrhi.gob.do> 

